

2019年 第47回北海道470級・スナイプ級選手権大会

共同主催 北海道セーリング連盟・北海道470協会・北海道スナイプ協会
運営 小樽セーリング協会、北海道学生ヨット連盟
後援 小樽市・小樽市教育委員会
開催地 小樽市祝津ヨット競技場 レース海面：小樽市祝津ヨットハーバー沖
大会期日 令和元年 6月29日（土）～6月30日（日）

レース公示

1. 適用規則

1. 1 「セーリング競技規則 2017-2020」（以下：RRS）に定義された規則を適用する。
本大会のレース公示および帆走指示書により変更されたものを除く。
1. 2 SCIRA 規則の「国内および国際選手権大会の運営規定」は適用しない。

2. 競技種目

国際470級、国際スナイプ級

3. 参加資格および申し込み

3. 1 2019年度（財団法人）日本セーリング連盟会員登録済のほか当該クラス登録済会員であること。
スキッパーは固定、クルーは2名以内とし乗員変更の場合はその都度変更の届け出をする。
スナイプ級は年度登録しデコールシールを添付した艇を使用すること。
3. 2 参加申込は、参加申込書（道連 HP<https://hsaf.jimdo.com/>に掲示）に必要事項を記入し、開催日の1週間前までに下記あてメールにて申し込みすること。

締切り 令和元年6月23日（日）
[メールアドレス tdakimoto@aol.com](mailto:tdakimoto@aol.com) 佐藤 正

4. 参加料 1艇（スキッパー1名、クルー2名登録可）5,000円
参加料は開催日受付時に現金で支払いするものとする。

5. 大会日程

5. 1 登録（受付）は開催日の1週間前または当日でも可とする。
5. 2 計測日程
6月22日（土）、23日（日）に計測を行う。
但し、上記の日程では都合が悪く、セール年度の計測を受けていないものに対しては、レース前日に計測を実施する。
令和元年 6月28日（金） 午後18時から

5. 3 レース日程

6月29日（土）	受付	7：50
	（運営会議	8：10）
	艇長会議	8：20
	開会式	8：30
	470級第1レース予告信号	9：30

スナイプ級第1レース予告信号は470級の5分遅れとする。

第2レース以降順次行うが470級の最終予告信号は15:30を超えて発しない。

6月30日(日)	(運営会議	8:10)
	艇長会議	8:20
	470級レース予告信号	9:30
スナイプ級の予告信号は470級の5分遅れとする。		
レースは以降順次行うが470級の最終予告信号は13:30を超えて発しない。		
	表彰式・閉会式	16:00

5.4 レース数

本大会の最大レース数は7レースとし、1日の最大レース数は5レースとする。
実施レース数はレース委員会の裁量によるものとする。

5.5 レースの開始

レースの予告は、それぞれ実施可能になれば、引き続き実施する。

この場合、レース委員会信号艇(以下「信号艇」)は引き続き行われるレースの最初のクラスの予告信号の「5分前以前」に「音響信号1声」と共に「オレンジ旗」を掲揚し競技者に注意喚起をする。これは、RRS レース信号を変更している。

次のクラスのスタートが連続して実施される場合は、次のクラスに対してオレンジ旗の掲揚はない。

6. 計測

セールは、年度計測をクリアーしていること。

艇は、計測証明書を保持していること。レース委員会の裁量によりいつでも計測の対象となる。

7. 帆走指示書

レガッタの開催1週間前6月22日(土)までに北海道セーリング連盟のURL (<https://hsaf.jimdo.com/>) に公布する

8. 会場

小樽市祝津ヨットハーバー 〒047-0047 小樽市祝津町3-207

9. レース海面

レース海面図 「添付図 1」 参照のこと

10. コース

帆走するコース 「添付図 2」 参照のこと

11. 得点

11.1 大会の成立は2レースとする。

11.2 低得点方式を適用する。

11.3 艇の得点は、完了したレースが4レース以下の場合には全レースの合計得点とし、5レース以上完了した場合は最も悪い得点の「1レース」を除外したレース得点の合計とする。
これはRRS付則A2を変更している。

12. 表彰・賞

12.1 本レガッタの得点により、各クラス3位まで、北海道セーリング連盟会長の表彰状を授与する。

12.2 本レガッタは2019年度の当水域からの各クラス全日本選手権出場権を与える選考レースとする。

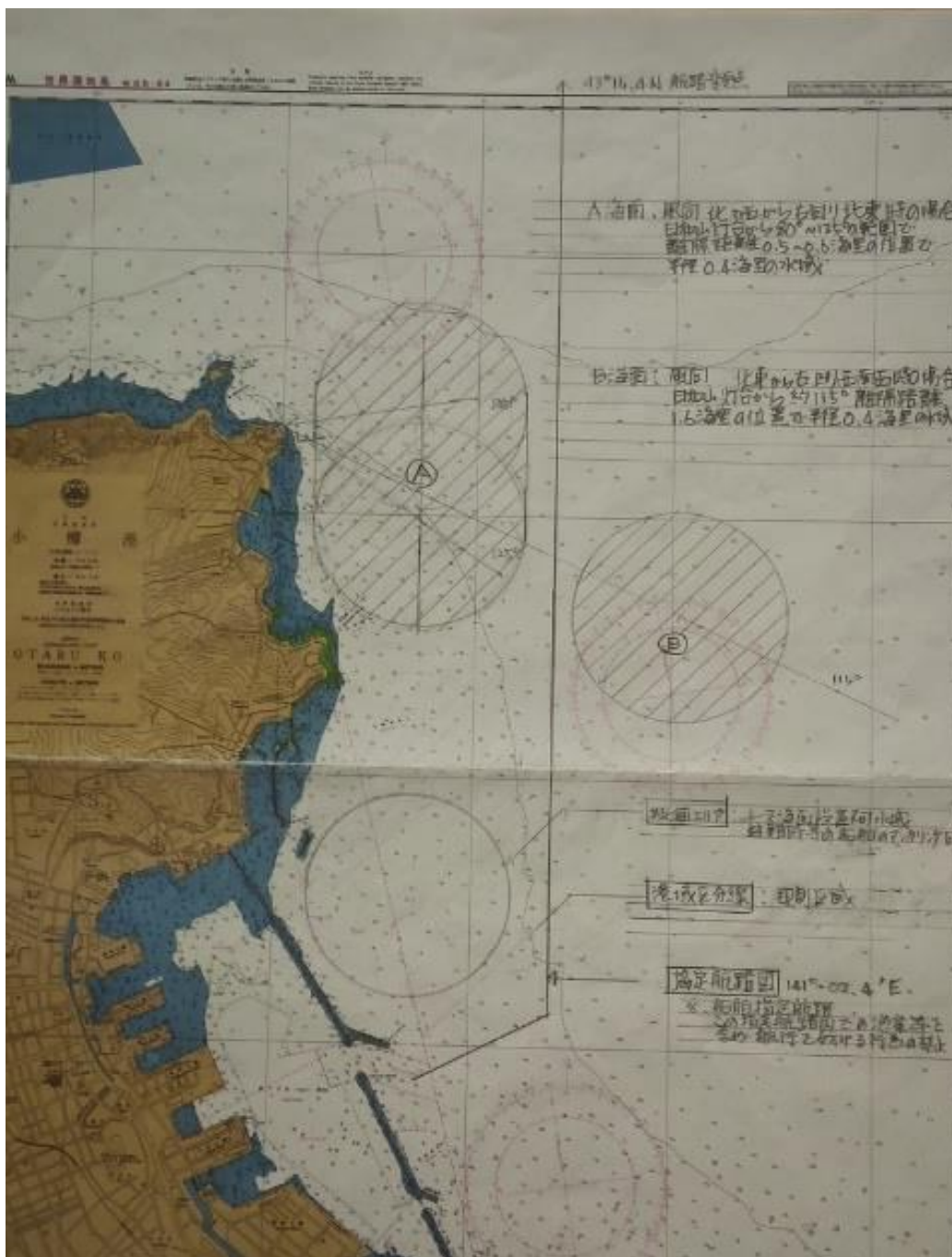
1 3. 責任の否認

競技者は、自己の責任において大会に参加する。規則4「レースすることの決定」参照。
主催団体は、大会の前後、期間中に生じた物理的損害または身体障害もしくは死亡による
いかなる責任も負わない。

1 4. 問い合わせ先

佐藤 正	TEL 090-9438-0854	メール tdakimoto@aol.com
亀井 千尋	TEL 080-1382-9437	メール kmichr047@gmail.com

「添付図 1」 レース海面 小樽市 祝津沖



主要座標 緯度1度=緯度60分=60海里

緯度1分=1海里(NM)=1.852KM

祝津沖水域 : 緯度 43° -13.0 N~43° -14.9 N

東経 141° -01.2 E~141° -03.7 E

海面 A : 緯度 43° -13.6 N~43° -14.8 N

東経 141° -01.2 E~141° -02.3 E

同中心 : 緯度 43° -14.0 N~43° -14.4 N

東経 141° -01.7 E

海面 B : 緯度 43° -13.2 N~43° -14.0 N

東経 141° -02.5 E~141° -03.7 E

同中心 : 緯度 43° -13.6 N

東経 141° -03.0 E

* 協定航路

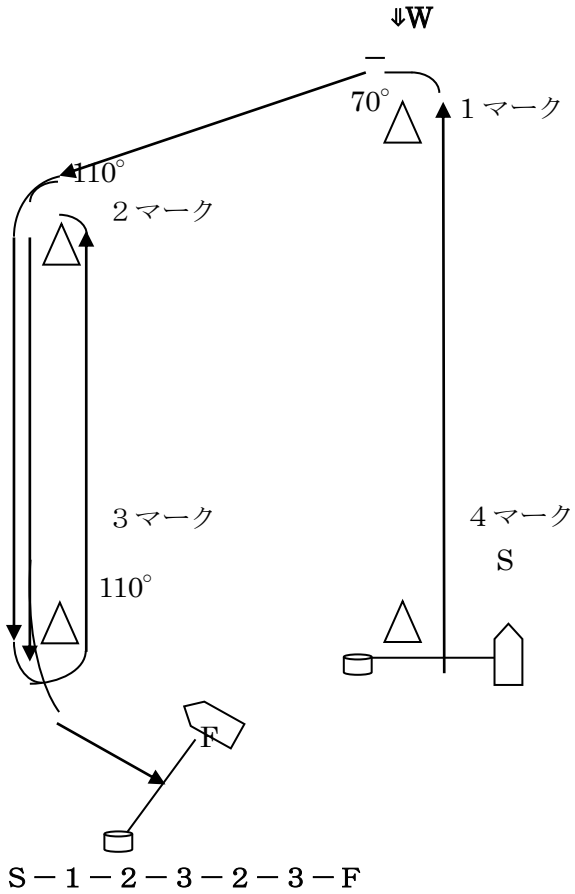
東経 141° -02.4 E

ハーバー入口: 緯度 43° -14.1 N

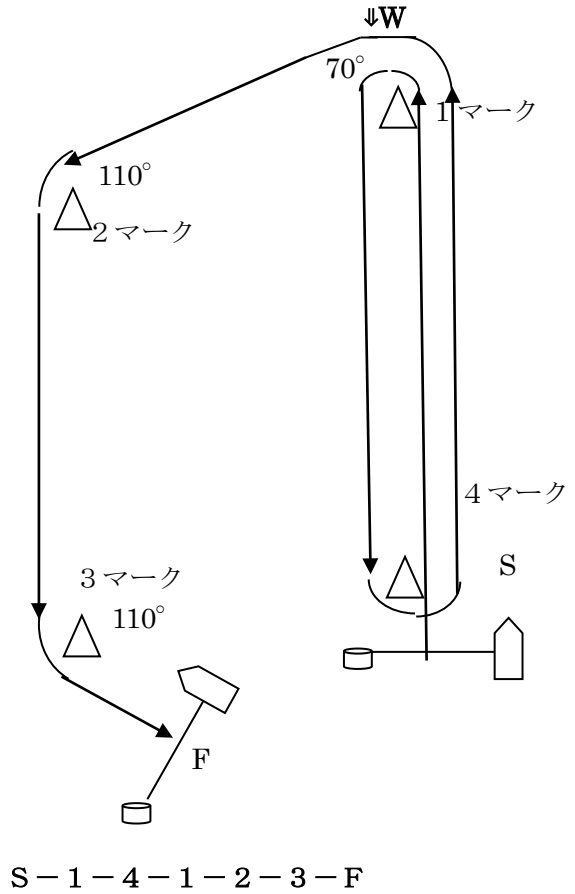
東経 141° -00.9 E

「添付図 2」 コース

コース 1 : O1



コース 2 : I1



コース 3 : LR2

